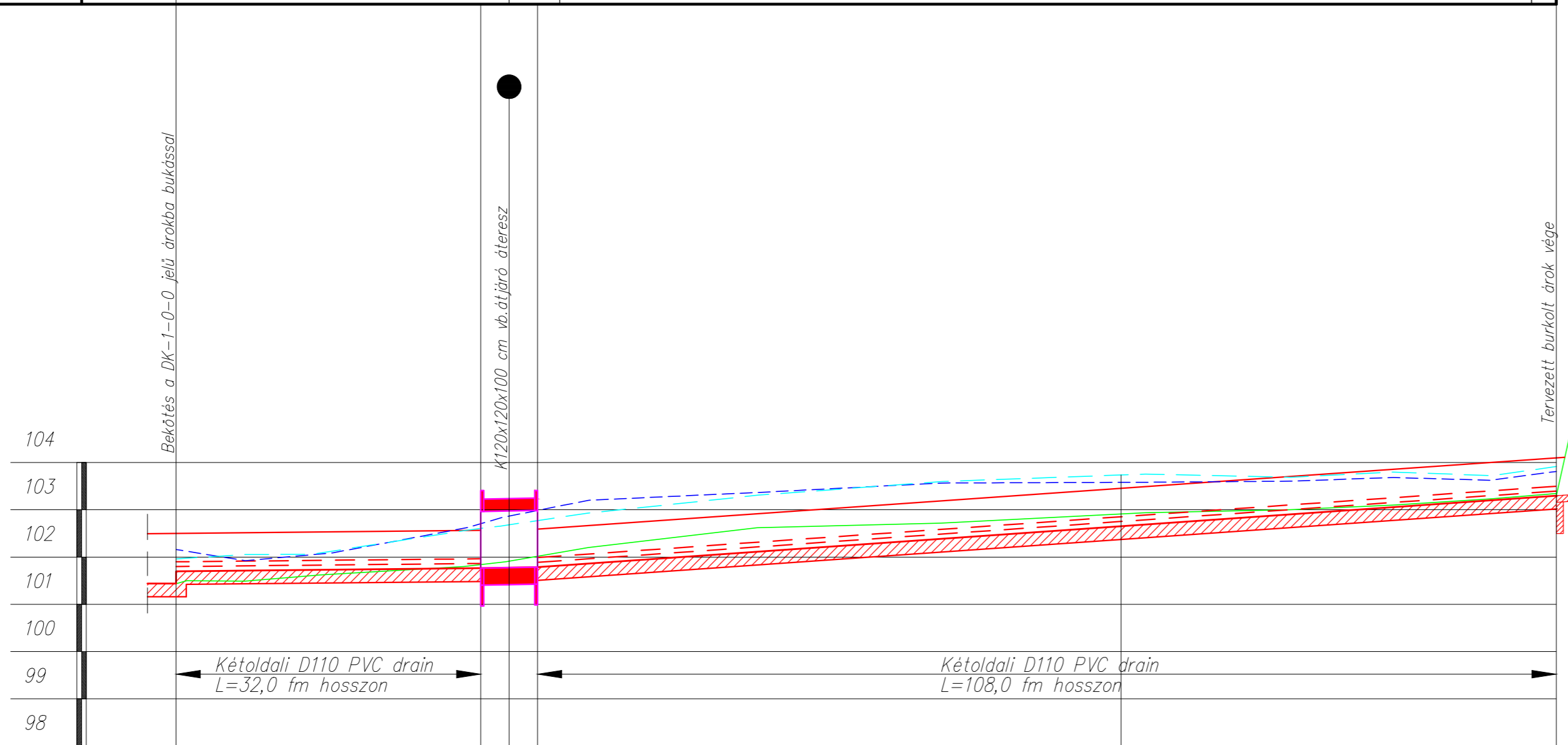


Levezető jele	DK-1-1-0		
Utca neve	-	1787/2	1774
			1853

Mh=1:500
Mv=1:100




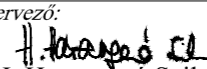


- Árok jobb oldali részsüéle
- Árok bal oldali részsüéle
- Árok meglévő folyásfenékszintje
- Árok/csatorna tervezett folyásfenékszintje



Szelvényezés [m]	101.44	101.96	102.16	102.61	102.71	101.76	101.03	103.3	0+146
Tervezett terepszint [m.B.f.]	101.7	101.7	101.7	101.7	101.7	101.7	101.7	101.7	101.7
Balpart terepszint [m.B.f.]	101.7	101.7	101.7	101.7	101.7	101.7	101.7	101.7	101.7
Jobbpart terepszint [m.B.f.]	101.7	101.7	101.7	101.7	101.7	101.7	101.7	101.7	101.7
Meglévő folyásfenék [m.B.f.]	101.7	101.7	101.7	101.7	101.7	101.7	101.7	101.7	101.7
Tervezett folyásfenék [m.B.f.]	101.7	101.7	101.7	101.7	101.7	101.7	101.7	101.7	101.7
Lejtés, Részhosszak [%]	2% 32.2 m		4% 6 m		14% 107.8 m				
Épül összesen	146,0 FM BETONLAP BURKOLATÚ ÁROK, 6,0 FM K120x120x100 VB.KERETELEM ÁTJÁRÓ ÁTERESZ								

MEGJEGYZÉS:

- A terven szereplő magassági adatok BALTI alapszintre vonatkoznak!
- A dokumentációhoz nyíltárkos közműfeltárás és műszeres (földalatti) közműbemérés nem készült! A terven feltüntetett meglévő közművek helye az üzemeltetők adatszolgáltatása alapján lett felvéve, többségében az üzemeltetők által megadott alaptérképek transzformálásával, mely alaptérképek a valós állapottól eltérőek. A meglévő közművek mélységbeli feltüntetése (az átlagos fektetési mélységben) csak tájékoztató jellegű. Kivitelezéskor minden rákötésnél illetve keresztezésnél előzetes nyíltárkos közműfeltárást kell végezni!
- A kivitelezés megkezdése előtt kutatógödörrel, szakfelügyelet mellett kell feltárni az egyes közművek pontos helyét. A feltárt közművek tényleges helyzetének ismeretében a tervezett árkok nyomvonalának esetleges módosítása válhat szükségessé.
- Kivitelezéskor a közműtulajdonosok előírásait, valamint a közműkeresztezésekre vonatkozó szabványokat, műszaki előírásokat szigorúan be kell tartani!
- A közművezetékek közelében gépi földmunkát végezni tilos, ezen helyeken csak kézi földmunka végezhető, fokozott figyelemmel és óvatossággal!
- A keresztezett, megközelített közművezetékeket a vonatkozó szakági előírások, szabványok, valamint a közmű-üzemeltetői hozzájárulásokban foglaltak szerint be kell védeni, illetve ki kell váltani. A kiváltásokat csak az érintett közműtulajdonosok végezhetik!

 DUNAFÖLDVÁR VÁROS ÖNKORMÁNYZATA H-7020 Dunaföldvár, Kossuth L. u. 2. Tel.: 06-75/541-550, Fax.: 06-75/541-555 e-mail: titkarsag@dunafoldvar.hu, web: www.dunafoldvar.hu		Megbízó:
 GEMENC BAU TOLNA KFT. H-7100 Szekszárd, Tinódi u. 7. Tel.: 06-74/415-105, Fax.: 06-74/511-281, e-mail: info@gemencbau.hu, web: www.gemencbau.hu		Tervező:
Felelős tervező:  H. Harangó Szilvia VZ-T/17-0534	Munka megnevezése: Dunaföldvár, Kenderföldi árok vízrendezése Kiviteli tervdokumentáció	Témaszám: 110-10-16
Tervező:  H. Harangó Szilvia VZ-T/17-0534	Rajzcím: Vízlevezető árok hossz-szelvénye III. (DK-1-1-0)	Méretarány: 1 : 500, 1 : 100
Projektvezető: Fischer József		Dátum: 2016.március hó
		Rajzszám: DK - 8
 GEMENC BAU TOLNA • ÉPÍTŐIPARI ÉS SZOLGÁLTATÓ KFT. H-7100 Szekszárd, Tinódi út 7. • Telefon: 74/415-105 • Fax: 74/511-281 Internet: www.gemencbau.hu • E-mail: info@gemencbau.hu		
 regionális márkakivitelező		